






















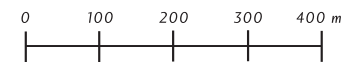


# L'eau à Scy-Chazelles

## Légende

-  Source
-  Puits
-  Fontaine ou autre point d'eau
-  Fontaine disparue
-  Lavoir
-  Ancien lavoir
-  Bassin, nymphéa
-  Bassin disparu
-  Réservoir en service
-  Réservoir hors service ou disparu
-  Station de pompage
-  Vestige d'aqueduc gallo-romain, tracé approximatif
-  Vestige d'aqueduc du XVIII<sup>e</sup> siècle
-  Aqueduc de Gorze dit de Van der Noot
-  Pavillon lié à l'aqueduc de Gorze
-  Chambre d'eau, autre édifice lié à l'eau
-  Ruisseau actuel permanent
-  Ruisseau temporaire, fossé
-  Ruisseau ou fossé disparu ou souterrain
-  Plan d'eau, étang
-  Moselle
-  Réseau (partiel) d'adduction d'eau
-  Réseau (partiel) d'eau pluviale



Source de la Bessière à Lessy

Ce plan constitue une première tentative de représentation cartographique des différents éléments connus de Scy-Chazelles, liés à l'eau. Cet état des lieux doit faciliter la mise en valeur prochaine de certains d'entre eux, faisant partie intégrante du patrimoine communal. La carte correspond à une compilation d'observations de terrain, de données figurant dans des documents écrits ou cartographiques et d'informations collectées auprès d'habitants de la commune. Cette carte, encore largement incomplète, reste une base de travail que chacun pourra enrichir par ses apports personnels. Si vous avez connaissance d'autres éléments méritant d'être visualisés sur le plan : source, puits, vestige d'aqueduc, bassin...existants ou disparus, contactez-moi par courriel ([bloch.eric@gmail.com](mailto:bloch.eric@gmail.com)). Ces données viendront compléter progressivement cette carte qui deviendra ainsi le résultat d'un travail commun.

Merci à chacun pour sa contribution passée ou future à l'établissement de cette carte.

Conception : Eric Bloch - 2009  
Réalisation : Michel Le Moigne