

Circuit du Mont Saint-Quentin

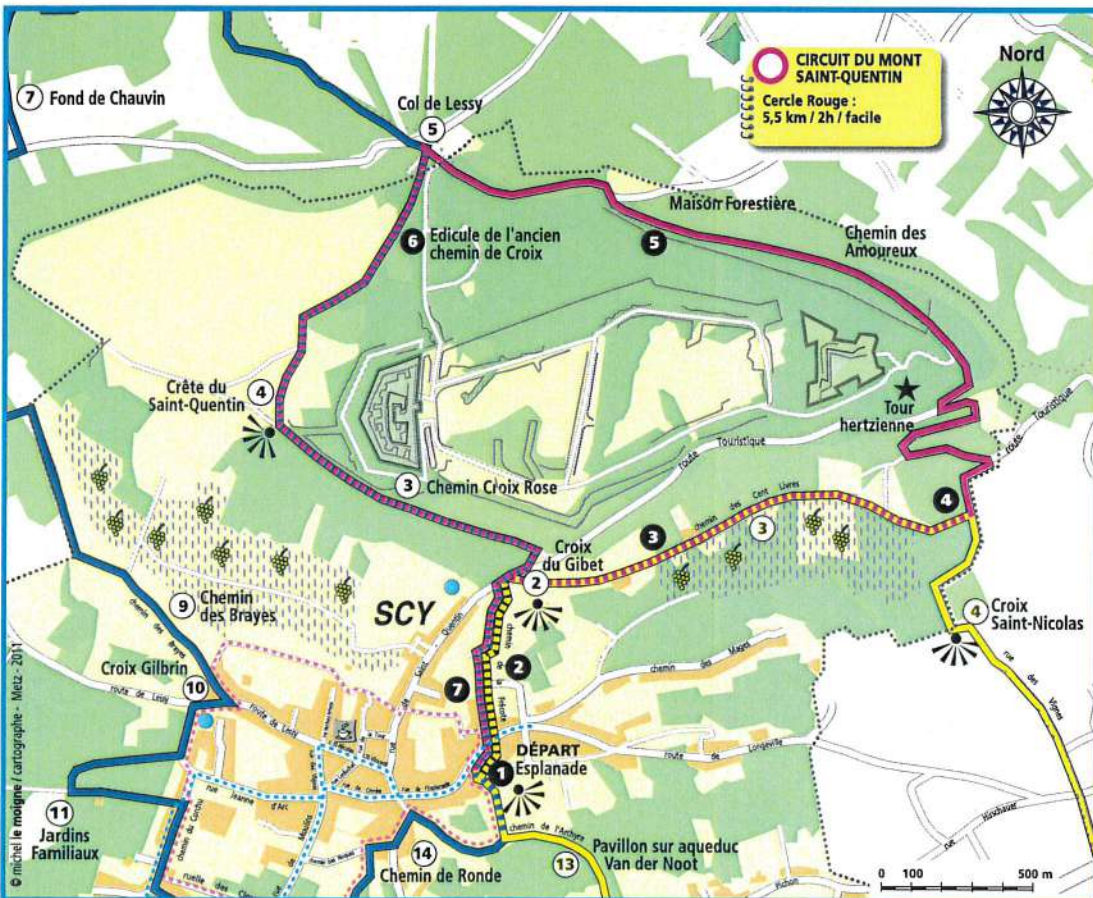


5,5 km 2 heures
Départ : Parking place de l'Esplanade

Magnifique sentier avec quelques dénivélés, qui permet d'approcher l'imposant ensemble fortifié du Saint-Quentin (site classé depuis 1994) et offre de beaux panoramas sur la vallée de la Moselle, la ville de Metz et l'ensemble du relief des côtes de Moselle. La partie sommitale du Saint-Quentin est une zone protégée classée en zone Natura 2000 pour ses pelouses calcaires et ses orchidées rares.

- Départ de l'Esplanade, aux marronniers et tilleuls centenaires qui offre un magnifique panorama sur la Ville de Metz, sa cathédrale, le Centre Pompidou-Metz et dans le lointain la côte de Delme et le " Grand-Couronné ".
- Montée par le sentier de la Frécote jusqu'à la croix du Gibet, une des quatre croix de Scy-Chazelles : beau panorama sur la vallée et les côtes de Moselle.
- Le chemin des Cent Livres, en balcon, nous permet d'apercevoir une petite vigne qui donne un vin excellent, appelé clairet, classé " vin des rois et roi des vins " au Concile de Trente. C'est une des manifestations de la reprise du vignoble sur le flanc du Mont Saint-Quentin qui en était couvert autrefois. Cette zone est actuellement classée AOC. Croisement avec le sentier de Promenade de la Moselle.
- Le chemin remonte ensuite jusqu'au croisement de la Route Touristique dont on emprunte les lacets jusqu'au signal à droite vers le Chemin des Amoureux. On aperçoit, en levant la tête, la Tour hertzienne (1952), utilisée par France Télécom. A cet endroit se trouvait le télégraphe de Chappe

- (1793-1952) qui reliait Paris à Mannheim, Strasbourg et la Suisse.
- On aperçoit des éléments de l'ensemble fortifié édifié à partir de 1860, composé du fort Girardin, du fort Diou et du fort de Plappeville. Avec les autres éléments de la ceinture fortifiée de la ville, cet ensemble fit de Metz, la place forte la plus armée du monde à la veille de la première guerre mondiale. Après la maison forestière, on parvient au Col de Lessy, point de convergence de nombreuses promenades.
- On emprunte sur la gauche le chemin du retour, qui longe pour partie, l'ancien chemin de croix du Saint-Quentin dont on aperçoit sur la gauche un édicule préservé. Sur ce plateau la végétation est quasi méditerranéenne. Splendide panorama sur les côtes de Moselle, on aperçoit les ruines de la nécropole mérovingienne de Châtel-Saint-Germain et, à l'ouest, hélas aussi l'étalement urbain qui grimpe à l'assaut de la forêt.
- Retour, par le chemin de la Frécote, sur la place de l'Esplanade, après une incursion dans l'église Saint-Remi (circuits du village : 1).



Promenade de la Moselle



5km - 1 heure 1/2
Départ : Parking place de l'Esplanade

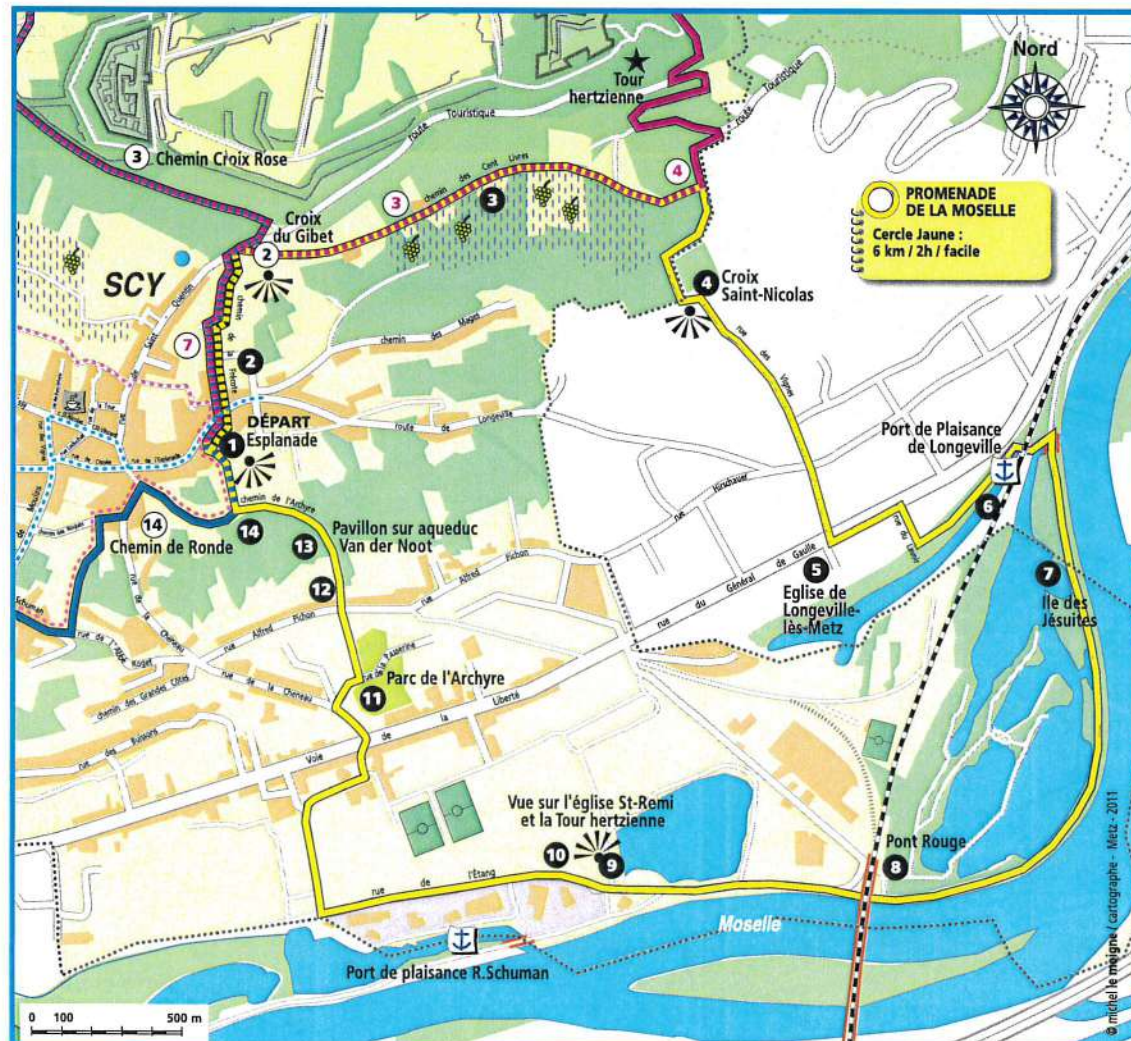
- Départ de l'Esplanade : panorama ; église Saint-Remi.
- De l'esplanade, emprunter le chemin de la Frécote ; au 1er virage, prendre à droite
- En haut du chemin, emprunter à droite la Route touristique, puis prendre vers la droite le chemin des Cent Livres dominé par la Croix du Gibet ; point de vue sur le village, l'église Saint-Remi signalée par son clocher et la vallée de la Moselle. Au printemps, ce chemin est émaillé de pervenches, jacinthes, violettes... Garder la droite ; on arrive, par ce versant plein sud qui domine les méandres de la Moselle, au-dessus des vignes de Mr Molozay. A l'intersection suivante, après les vignes, prendre à droite la descente vers Longeville-lès-Metz. Au bas de cette descente, continuer à droite le circuit jaune dans le sous-bois ; descendre en gardant toujours la droite.
- Au carrefour, tourner à gauche et suivre le chemin jusqu'à la Croix Saint-Nicolas ; (on passe à côté de ruches). A cet endroit se situaient les vignes de l'hospice Saint-Nicolas de Metz, d'où le nom attribué à cette croix. Emprunter la descente à droite. Vue sur le clocher de l'église de Longeville-lès-Metz. Après la barrière, on arrive sur le ban de Longeville par la rue des Vignes.

- Traverser la rue Hirschauer et continuer tout droit par la rue de l'Église, dont le clocher de celle-ci fut érigé sous Guillaume II. A l'intersection de la rue du Général de Gaulle, face à l'église, prendre à gauche cette rue, puis la 1ère à droite, rue du Lavoisier. L'emprunter jusqu'au bras mort de la Moselle où canards et poules d'eau vous narguent dans une nature bucolique.
- Longer toujours le bras mort de la Moselle pour parvenir au port de plaisance de Longeville-lès-Metz.
- Suivre invariablement le bras mort, passer sous une arche du pont du chemin de fer qui enjambe le bras mort ; prendre ensuite à droite et longer la Moselle rive gauche. Passer le petit pont piétonnier qui relie l'île des Jésuites à la terre ferme ; vous êtes, au droit de cette île, sur le chemin de halage (future vélo-route Charles Le Téméraire) ; sur votre droite, les étangs de l'île des Jésuites.
- Passer sous le " Pont Rouge " du chemin de fer, construit après guerre par les prisonniers allemands. Longer toujours la rivière en laissant à droite le chemin de la Moselle ; l'étang de la " Silix " est sur votre droite. A la prochaine intersection, continuer vers la gauche en longeant toujours la Moselle.
- A l'intersection suivante, prendre le chemin à droite, en direction

- de la rue de l'Étang, puis l'emprunter par la gauche ; longer, à droite, les prairies puis le terrain de football ; à gauche, le tennis-club ainsi que le port de plaisance Robert Schuman.
- Point de vue sur l'église Saint-Remi en surplomb sur votre droite ainsi que sur la Tour hertzienne. Au virage, continuer à droite par une allée bordée de peupliers. Au bout de l'allée, prendre à droite en direction de la rue du Stade, puis à gauche. Traverser la voie de la Liberté et emprunter en face, la rue de la Cheneau.
- Prendre ensuite à droite la rue de la Passerine, puis à gauche, traverser le parc de l'Archyre en direction de la colline.
- Traverser la rue A. Pichon et emprunter en face, le chemin de l'Archyre. En remontant ce sentier, un joli ruisseau, l'Archyre, vous bercera de son doux clapotis.
- En suivant ce sentier, vous pourrez voir sur votre gauche une petite tour baptisée " Pavillon de l'Archyre " construit à l'aplomb de l'aqueduc de Van Der Noot ; cet ingénieur eut pour mission, en 1851, de ramener l'eau de Gorze à Metz en remplacement de l'aqueduc romain de Jouy-aux-Arches. Ce travail considérable ne fut achevé qu'en 1865.
- A l'intersection avec le chemin de Ronde, prendre à droite vers

l'église ; arrivée place de l'Esplanade où un superbe panorama vous surprendra (sentier Robert Schuman : 1)

NOTES :



5 Sentiers pour découvrir la commune de Scy-Chazelles

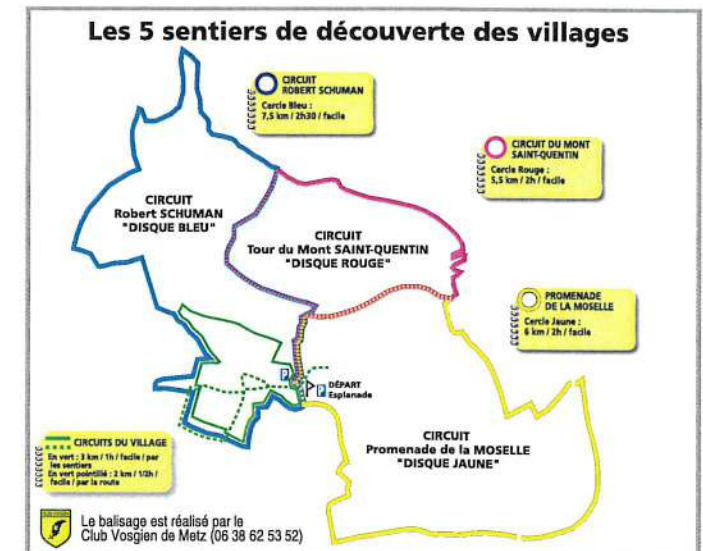
La commune de Scy-Chazelles vous présente ces 5 sentiers pour visiter ses moindres recoins

MAIRIE DE SCY-CHAZELLES

1, rue de l'Esplanade F-57160 Scy-Chazelles - Tél. : 03 87 60 07 14 - Fax : 03 87 60 18 33
Site Internet : <http://www.mairie-scy-chazelles.fr> - E-mail : mairie@mairie-scy-chazelles.fr

A LA DÉCOUVERTE DE SCY-CHAZELLES ET DU MONT SAINT-QUENTIN

Ces cinq sentiers, urbains ou de petite randonnée, au départ de la place de l'Esplanade, vous permettront de découvrir un riche patrimoine tant architectural, paysager que naturel. Nichés à l'abri des côtes de Moselle, à proximité de sources abondantes, les anciens villages vigneron de Scy et de Chazelles qui produisent jadis un vin réputé ont retrouvé une appellation AOC "Vins de Moselle". Confrontés aux menaces de nombreux conflits, ils durent souvent se défendre. De ces époques troublées, ils gardent des traces encore bien visibles (église fortifiée Saint-Quentin, chemin de Ronde, vaste ensemble fortifié du Mont Saint-Quentin...). Plus pacifiquement, dans un havre de paix, la maison où habitait Robert Schuman, l'un des fondateurs de l'Europe, est transformée aujourd'hui en musée et retrace admirablement dans son environnement quotidien (potager, jardin, bibliothèque...), la vie et l'œuvre de l'homme politique.



Historique

Scy était le siège d'une des quatre mairies du Val de Metz qui dépendaient du Pays Messin. Elle était une seigneurie de justice du roi de France et appartenait, depuis la plus haute antiquité à l'église de Metz.

- Âge de Bronze :** Occupation active avec une méthode d'assolement consistant à faire tourner sur les terres une ferme itinérante.
- Période Gallo-Romaine :** Un castellum est construit. Il domine et défend la route de Reims à Metz. C'est à cette période que le vignoble est implanté en Moselle (dès 276) mais ce n'est qu'à partir du XIII^e s. que le vin de Scy jouira d'une certaine notoriété et sera alors la principale ressource du village. Au XVII^e s., le vignoble décline suite à la perte de qualité du vin et à l'apparition de nouveaux produits. L'épidémie de phylloxéra du XIX^e s. anéantira ce qu'il restait du vignoble. On assiste actuellement à une reprise du vignoble (5 ha) (visible du sentier du Mont Saint-Quentin, point 3 et des circuits du village).
- VI^e siècle :** Pierre, le 25^{ème} évêque de Metz, monte à Scy pour célébrer saint Remi, patron de la paroisse.
- VIII^e siècle :** Plusieurs domaines à Scy et à Chazelles sont prélevés et intègrent le domaine de l'abbaye Saint-Gorgon de Gorze sous le nom de « bans Saint-Gorgon ».
- IX^e siècle :** Scy appartenant à l'abbaye de Gorze redevient propriété du chapitre de la cathédrale mais demeurera à l'abbaye de Gorze jusqu'à la Révolution.
- XIII^e siècle :** Chazelles retourne à son tour au chapitre de la cathédrale.
- XIV^e siècle :** Scy, le Saint-Quentin et les environs sont ravagés par les troupes de Gérard de Blankenheim obligeant les habitants à se réfugier à Chazelles.
- XV^e siècle :** Chazelles qui appartient toujours au chapitre de la cathédrale est l'objet de querelles entre le chapitre et l'abbaye de Gorze. Les troupes du sénéchal de Poitou établissent leur quartier général à Chazelles durant le siège de Metz par Charles VII et René d'Anjou. Lors de la guerre de Trente Ans, Scy et Chazelles sont pillés et incendiés par les Croates et Suédois.
- XVIII^e siècle :** Construction du "Télégraphe de Chappe" (1793), procédé de transmission optique d'informations. La tour de ce télégraphe qui dominait autrefois le Saint-Quentin constituait un des maillons de la ligne Paris-Metz-Strasbourg. Plusieurs membres de la famille Rogelet qui habitèrent à Scy et y ont leur sépulture dans le cimetière, furent administrateurs de cette entreprise.
- XIX^e siècle :** Napoléon 1^{er}, par un décret impérial, réunit les 2 communes sous le vocable de Scy-Chazelles (1809). A partir de 1867, construction par l'armée française de l'ensemble fortifié du Mont Saint-Quentin (fort Girardin, fort Diou, fort du Saint-Quentin), poursuivie par les allemands à partir de 1870.
- XX^e siècle :** Mise en place du Relais hertzien actuel sur le Mont Saint-Quentin. (1952) qui culmine à 358 m, à proximité du site du télégraphe de Chappe. De 1928 à 1963, Robert Schuman, figure majeure de l'histoire de l'Europe, vécut à Scy-Chazelles dans la maison qui jouxte le centre Européen (visite du Musée et de sa sépulture qui se trouve dans l'église fortifiée (sentiers Robert Schuman et circuits du village).

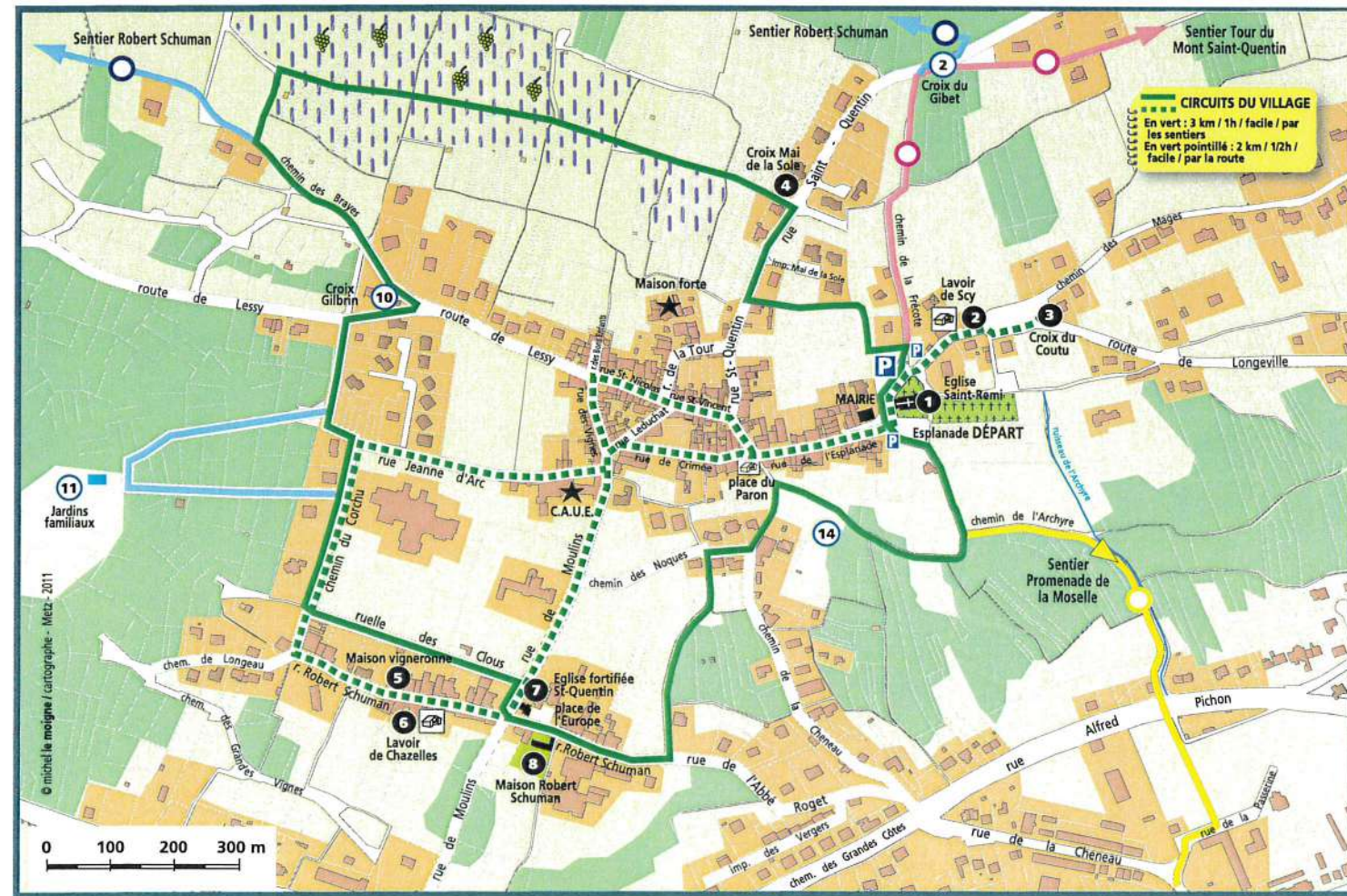
Circuits du village

En vert : 3 km : 1 heure / par les sentiers
 En vert pointillé : 2 km :
 1/2 heure / par la route

Ces 2 circuits permettent la découverte à la fois des villages de Scy et de Chazelles qui abritent la maison de Robert Schuman. Ils offrent de remarquables perspectives sur Metz et la vallée de la Moselle et sur le mont Saint-Quentin, site classé. Le sentier vert "Tour du village", côté mont, dessert les potagers et longe des murs en pierres sèches ; il offre des aperçus sur les habitations et l'ancienne maison forte. Côté vallée, il permet d'emprunter l'ancien chemin de ronde (sentier Robert Schuman : 14.) et longe de beaux parcs. Les circuits permettront d'apprécier l'organisation en ruelles étroites et sinueuses et l'implantation typique des villages de côtes. On admirera au passage de belles demeures et leurs parcs, dos de murs, véritables joyaux dont on a seulement quelques aperçus. On repèrera, le long du parcours, des arbres remarquables : buis, marronniers, hêtres et tilleuls centenaires.... On y longera aussi de nombreuses propriétés du dergé à Chazelles et, à l'angle de la rue Jeanne d'Arc et de la route de Moulins, l'ancienne "Alumnat" et sa chapelle, (sentier vert pointillé) devenue siège du C.A.U.E. (Conseil d'Architecture, d'Urbanisme et de l'Environnement).

- Eglise Saint-Remi :** construite au XI^es. en plein cœur du village, sur l'ancienne basilique romaine du VI^e s., elle fut dédiée à saint Remi et considérée, dès le XIV^es., comme église-mère de Scy. En apparence de style roman, l'édifice possède des éléments de style gothique apparus suite à des travaux de restauration au XV^e s. A l'intérieur, on y voit un maître-autel en bois doré à l'or fin du XVIII^e s., une Vierge à l'enfant polychrome et un vitrail du XVI^e s. "la Vierge à l'enfant".
- Lavoir de Scy :** construit en 1860, ce lavoir communal a été restauré en 2000 à l'occasion d'un chantier de jeunes bénévoles venus des quatre coins du monde. Les deux bassins, situés de part et d'autre du bassin rond central, étaient destinés au nettoyage des fûts, des hottes ainsi que des outils des vigneron.
- Croix du Coustu :** placée entre la route de Longeville et le chemin des Mages, la croix du Coustu fut implantée en 1802 dans le village suite à une donation de la famille Coustu. D'autres croix sont visibles le long des sentiers proposés : (sentier Robert Schuman : 2 et 10)
- Croix Mai de la Sole :** surmontée d'un Christ en bronze, elle fait face à une fontaine alimentée en eau de

- source, dont le réservoir se trouve juste sous la croix.
- Maison vigneronne :** elle présente les caractéristiques de l'habitat rural Lorrain et s'en distingue par la présence de locaux spécifiques tels que la cuverie, le pressoir, la cave destinés à la fabrication et à la conservation du vin.
 - Lavoir de Chazelles :** situé rue Robert Schuman, il fut longtemps un lieu de rencontre du village ; approvisionné en eau par la source du Mont Saint-Quentin et utilisé par les vigneron pour le nettoyage de leurs outils de travail. Admirez les belles maisons de maître, anciennes villégiatures de riches propriétaires messins, qui bordent cette rue en formant un ensemble architectural remarquable.
 - Eglise fortifiée Saint-Quentin :** datant du XII^e s., au carrefour de la rue de Moulins ; remarquer les créneaux, meurtrières et mâchicoulis de cette construction dont les étages étaient conçus pour servir de refuge et de lieu de défense aux habitants. Elle abrite la sépulture de Robert Schuman.
 - Maison de Robert Schuman :** transformée récemment en musée (sentier Robert Schuman : 13)



Sentier Robert Schuman



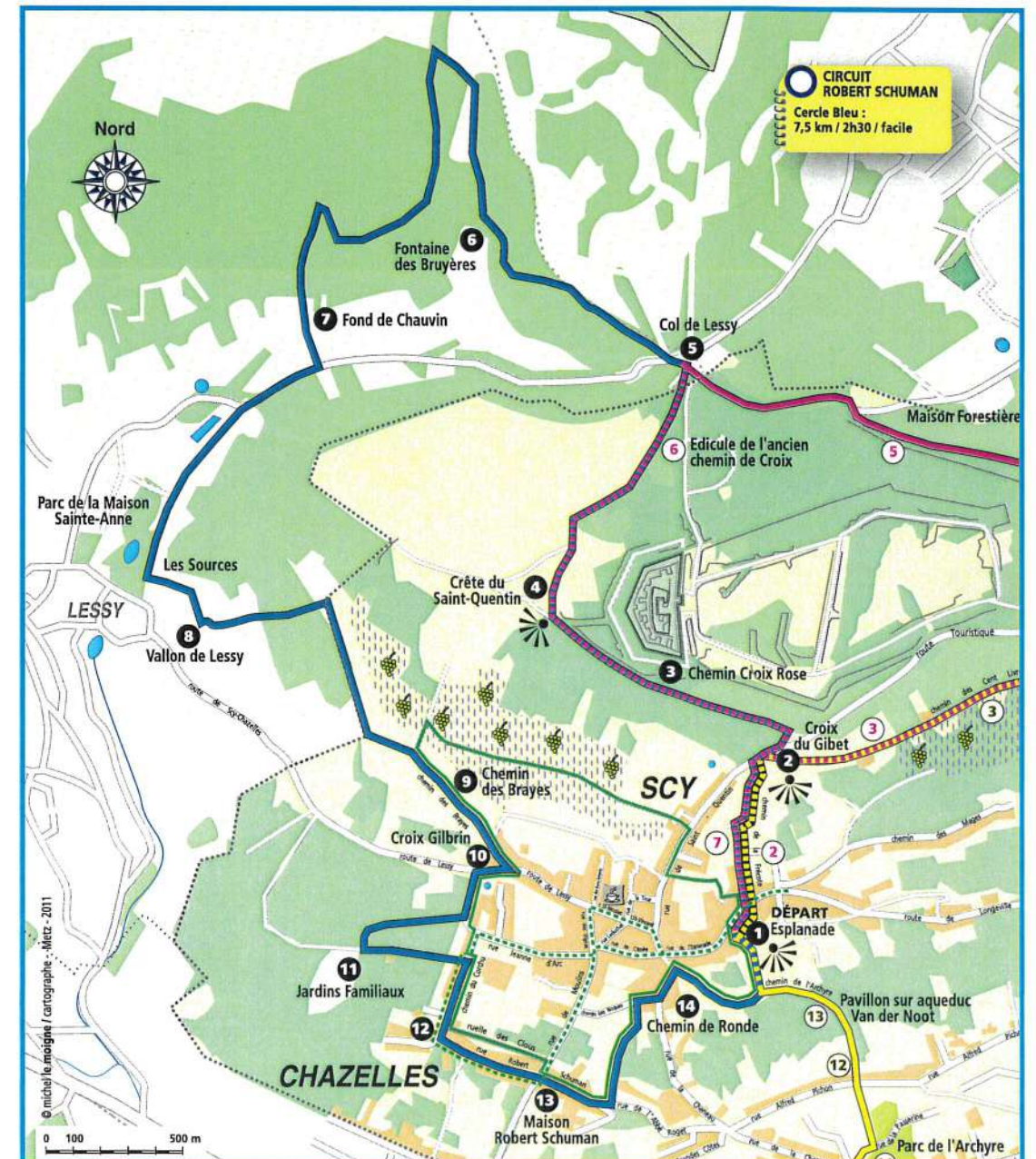
7,5 km : 2 heures 1/2
 Départ : parking place de l'Esplanade

Ce sentier relativement long permet la découverte à la fois du village de Chazelles qui abrite la maison de Robert Schuman et celle des espaces naturels de tout le flanc ouest du Saint-Quentin. Il offre une grande variété de paysages et de nombreux aperçus sur la vallée de la Moselle sous des angles différents et à diverses hauteurs. Le parcours est décrit ici dans le sens préférentiel de la montée et au départ de la place de l'Esplanade.

- Esplanade.** Ce belvédère ombragé de marronniers et de tilleuls centenaires, offre un des plus beaux panoramas sur la ville de Metz et la vallée de la Moselle. Visite possible de l'église basilicale Saint-Remi, située tout à côté, dont la construction remonte au XI^e s. Monter par le chemin de la Frécote jusqu'à la Croix dite du Gibet.
- Croix du Gibet.** De ce site, le regard embrasse un vaste paysage englobant le village de Scy avec son église, l'agglomération messine et la vallée de la Moselle vue en enfilade. Par temps clair, l'aqueduc de Jouvaux-Arches se distingue facilement au pied des côtes de Moselle.
- Chemin Croix Rose.** Emprunter de l'autre côté de la route, cette ancienne voie militaire qui ceinture le glacis ouest de l'ensemble fortifié du Saint-Quentin. Le chemin, en balcon, qui rejoint la crête du mont, procure de beaux aperçus d'un côté sur la vallée de la Moselle et les villages de côte (de Vaux à Rozevillules), de l'autre, sur les premiers éléments du système défensif du fort Girardin (tranchées, ancienne batterie dont la présence est signalée par un haut talus soigneusement empierré).
- Crête du Saint-Quentin.** Parvenu près du sommet, le chemin traverse de vastes étendues dénudées. Il s'agit de pelouses calcaires abritant une faune et une flore thermophiles remarquables (orchidées, notamment) dont plusieurs espèces protégées. Toute la partie sommitale du Saint-Quentin est d'ailleurs protégée (site Natura 2000). S'abstenir donc de toute cueillette. Le site est aussi classé pour ses richesses historiques, scientifiques et paysagères. Magnifique et très vaste panorama s'étendant de la côte de Delme jusqu'à Châtel-Saint-Germain dont on aperçoit en hauteur, les ruines de l'ancien prieuré. En redescendant en direction du col de Lessy, visiter à droite, l'oratoire de la huitième station, seule survivante d'un ancien chemin de croix montant de Plappeville.
- Col de Lessy.** Il correspond à un important carrefour de sentiers de promenade venant de toutes les directions (variantes possibles au présent itinéraire). Traverser la route et s'engager à gauche sur un sentier forestier (belle futaie de hêtres et tapis de pervenches) conduisant au vallon des Bruyères.
- Fontaine des Bruyères.** Cette source qui coule en permanence même au plus fort de l'été, constitue un abreuvoir apprécié par tous les animaux et, quelquefois aussi, par le promeneur. Remonter le vallon et suivre ensuite, sur l'autre versant, un sentier toujours en sous-bois menant

au fond de Chauvin.

- Fond de Chauvin.** Ce petit talweg forestier signalé par une futaie de pins noirs, rejoint par un sentier raide et souvent glissant le vallon de Lessy.
- Vallon de Lessy.** Il constitue un ensemble naturel bien préservé au paysage très harmonieux. Traverser la route et emprunter, un peu plus bas, le sentier longeant par la gauche, le parc de la maison Sainte-Anne, planté d'arbres majestueux. Cette ancienne maison de convalescence a succédé à une exploitation viticole du XIX^e s. Remonter ensuite le chemin tracé à travers friches, vignes et jardins pour rejoindre le chemin de la Croix de Bois puis celui des Brayes conduisant à Scy.



- Chemin des Brayes.** Parvenu au droit des premières maisons du village, admirer sur la gauche le coteau tapissé de vignes qui évoque le paysage traditionnel des villages de côtes du pays messin tel qu'il se présentait jusqu'au début du XX^e s. Ces vignes, actuellement en plein renouveau, ont donné dans le passé, un vin réputé, appelé clair-et.
- Croix Gilbrin.** Située devant le curieux petit oratoire de la famille Gilbrin. Encadrée par deux tilleuls centenaires, elle a été restaurée en 1837 par les habitants de Scy-Chazelles. Contourner la croix et prendre, un peu plus loin, un chemin empierré conduisant aux jardins familiaux.
- Jardins familiaux.** De création récente, ces jardins réalisés par la commune, constituent l'amorce d'une reconquête progressive des espaces en friche situés à l'ouest de la commune.
- Chazelles.** Rejoindre par le chemin du Corchu, la rue Robert Schuman, principale rue de ce village rattaché il y a 2 siècles à celui de Scy. Dans la rue on peut admirer le lavoir (circuits du village : 6) qui s'inscrit dans un ensemble architectural remarquable ainsi

- que, plus loin, au carrefour de la rue de Moulins, l'église fortifiée Saint-Quentin datant du XII^e s. (circuits du village : 7).
- Maison Robert Schuman.** Cette maison typiquement lorraine, accompagnée d'un beau jardin en terrasses planté de fleurs et légumes locaux, a servi durant plus de quarante ans, de demeure au "père de l'Europe". Elle a été convertie à sa mort, en un musée, récemment agrandi, dédié à la vie et à l'œuvre de l'homme politique. Le jardin fait partie des "Jardins sans Limites" du Conseil Général.
- Chemin de ronde.** Aménagé sur un ancien mur d'enceinte du village, il domine un parc arboré d'où s'élève, dans une galerie souterraine, une eau abondante qui alimenta longtemps la ville de Metz. Ce sentier rejoint au bout de quelques centaines de mètres, le chemin de l'Archyre menant à la place de l'Esplanade.